








Herzele (België)

Herzele

Gemeente in België 	
	
 ligging binnen het arrondissement Aalst in de provincie Oost-Vlaanderen	
Geografie	
Gewest	 Vlaanderen
Provincie	 Oost-Vlaanderen
Arrondissement	Aalst
Coördinaten	50°53'N, 3°53'E ^[1]
Oppervlakte	47,40 km ² (2005)
- Landbouwgronden	77,65%
- Bossen	4,12%
- Bebouwde gronden	17,27%
- Andere	0,95%
Bevolking (Bron: NIS)	
Inwoners	16999 (01/01/2008)
- Mannen	49,82%
- Vrouwen	50,18%
- Bevolkingsdichtheid	359 inw./km ²
Leeftijdsopbouw	(01/01/2008)
0-17 jaar	19,28%
18-64 jaar	63,37%
65 jaar en ouder	17,35%
Buitenlanders	1,07% (01/01/2008)
Politiek en bestuur	
Burgemeester	Johan Van Tittelboom (Open VLD)
Bestuur	Open VLD, sp.a-spirit

Zetels	25
Open VLD	10
CD&V/N-VA	9
sp.a-spirit	4
Leef!	2
Economie	
Gemiddeld inkomen	15.032 euro/inw. (2005)
Werkloosheidsgraad	5,31% (jan. 2009)
Overige informatie	
Postcode	Deelgemeente
9550	Herzele
9550	Hillegem
9550	Sint-Antelinks
9550	Sint-Lievens-Esse
9550	Steenhuize-Wijnhuize
9550	Woubrechtgem
9551	Ressegem
9552	Borsbeke
Zonenummer	053, 054, 09
NIS-code	41027
Politiezone	Zottegem
Website	www.herzele.be ^[2]
 België	

Herzele is een plaats en gemeente in de provincie Oost-Vlaanderen in België. De gemeente telt ruim 16.500 inwoners en ligt aan de rand van de Vlaamse Ardennen. Het grondgebied van Herzele wordt doorkruist door 2 beken: de Molenbeek en de Molenbeek-Ter Erpenbeek.

Geschiedenis

In de zevende eeuw al werd in het centrum van de gemeente een burcht opgericht, die het midden zou worden van heel wat politiek gewoel, onder meer gevechten tussen Gentenaars en de Graaf van Vlaanderen. De burcht werd definitief in de as gelegd tijdens de Spaanse bezetting (1579).

Wonen

Sedert 2007 is men in Herzele gestart met een nieuw woonproject, een verkaveling die 225 woningen zal tellen en gaat onder de naam Steenoven, vlakbij het gelijknamige sport- en cultuurcentrum. De naam van het project verwijst naar de economische activiteiten uit vorige eeuw: de leemontginning en de vroegere steenbakkerij.

Kernen

Herzele telt acht deelgemeenten. Naast Herzele zelf zijn dit nog Borsbeke, Hillegem, Ressegem, Sint-Antelinks, Sint-Lievens-Esse, Steenhuize-Wijnhuize en Woubrechtgem.

Bezienswaardigheden



Burcht



Schepenhuis



Kerk



Gemeentehuis

- De neogotische dorpskerk uit 1912;
- De burchtruïne uit 1579.
- Een kapel uit 1636.
- twee maalvaardige windmolens: Molen Te Rullegem en Molen Ter Rijst

In de deelgemeente Ressegem vindt men nog een dorpsmotte en vermoedt men Frankische of Romeinse nederzettingen. Ook in Steenhuize staat een kasteel. Een drietal windmolens accentueren het landelijke karakter. In de gemeente functioneren nog twee brouwerijen: Van Den Bossche in Sint-Lievens-Esse en De Ryck in Herzele zelf. Verschillende

initiatiefnemers werkten een tiental wandel- fiets- en menroutes uit, die gedeeltelijk voorbij verblijfstoeristische initiatieven lopen. In het Zuiden van de gemeente is er een Natuureservaat, het Duivenbos.

Cultuur

Op Cultureel vlak vind je in Herzele enige muzikanten (DobroJean, Erik De Wolf, Groove Grocery, Wigbert,...), dichters (wijlen EH Amedé Suenart en Carla Cosyns) en enkele schilders (Dirk De Middeleer, Jan Florin) die soms (inter)nationale bekendheid verwierven. Er zijn behoorlijk wat culturele voorzieningen (bibliotheek, cultureel centrum). Rond vzw 't Uilekot groepeerden zich een aantal progressieve bewegingen die er samen een veertiendaagse programmatie van cultuur, discussie, vorming en actie opzetten. De vzw houdt ook een boekencafé open op vrijdag en zaterdagavond. Ook vzw Gamma brengt heel wat initiatieven, o.m. een eigen filmprogrammatie naar de gemeente. De gemeente is reeds 25 jaar de bakermat van de lokale radio Star 106.5FM, die een niet onbelangrijke rol speelt in het dagelijkse culturele berichtgeving.

Bekende Herzelenaren

- Free Souffriau, actrice (Mega Mindy) en zangeres (Steracteur Sterartiest).
- Familie De Ryck, 4 generaties lang uitbaters van de gelijknamige Brouwerij De Ryck.
- Michel Vangheluwe, drijvende kracht achter Ishtar
- Jessy De Smet (zangeres), onder andere bekend van The Mackenzie Ft Jessy
- Wigbert van Lierde, zanger
- Manu Adriaens, auteur
- Iris Van Impe, nieuwsanker op VRT-radiozenders StuBru en MNM

Politiek



De meerderheid in de gemeenteraad wordt gevormd door liberalen (10 zetels) en socialisten (4 zetels), de oppositie bestaat uit christendemocraten (9 zetels) en een lokale links-groene lijst LEEF! (twee zetels).

In Herzele woont ook Federaal Volksvertegenwoordiger Carina Van Cauter (Open Vld).

➤ *Zie ook Lijst van burgemeesters van Herzele*

Externe links

- Officiële website van de gemeente Herzele ^[3]

	Plaatsen van de gemeente → Herzele	
Deelgemeenten: Borsbeke · Hillegem · Ressegem · Sint-Antelinks · Sint-Lievens-Esse · Steenhuize-Wijnhuize · Woubrechtgem		
<i>Lijst van Belgische gemeenten - Arrondissement Aalst - Oost-Vlaanderen</i>		

Gemeenten in de provincie Oost-Vlaanderen	
<p>Aalst · Aalter · Assenede · Berlare · Beveren · Brakel · Buggenhout · De Pinte · Deinze · Denderleeuw · Dendermonde · Destelbergen · Eeklo · Erpe-Mere · Evergem · Gavere · Gent · Geraardsbergen · Haaltert · Hamme · → Herzele · Horebeke · Kaprijke · Kluisbergen · Knesselare · Kruibeke · Kruishoutem · Laarne · Lebbeke · Lede · Lierde · Lochristi · Lokeren · Lovendegem · Maarkedal · Maldegem · Melle · Merelbeke · Moerbeke · Nazareth · Nevele · Ninove · Oosterzele · Oudenaarde · Ronse · Sint-Gillis-Waas · Sint-Laureins · Sint-Lievens-Houtem · Sint-Martens-Latem · Sint-Niklaas · Stekene · Temse · Waarschoot · Waasmunster · Wachtebeke · Wetteren · Wichelen · Wortegem-Petegem · Zele · Zelzate · Zingem · Zomergem · Zottegem · Zulte · Zwalm</p> <p><i>België · Provincies · Gemeenten</i></p>	

Referenties

- [1] http://www.nsesoftware.nl/wiki/maps.asp?params=50_53_15_N_3_53_29_E_type:city_region:BE&pagename=Herzele_%28Belgi%C3%AB%29
- [2] <http://www.herzele.be/>
- [3] <http://www.herzele.be>

Article Sources and Contributors

Herzele (België) *Bron:* <http://nl.wikipedia.org/w/index.php?oldid=17307678> *Auteurs:* Andre Engels, Arafî, Bob.v.R, Cync, Dedalus, Dimitri, Donder, DéRahier, Eve, FDB, Fnorp, Galwaygirl, Hanhil, IIVQ, Jeroen, Johjak, Kevinv, Kleuske, Koos Jol, Kånsterle, LennartBolks, LimoWreck, Peteon, Pompidom, Romaine, RonaldB, Sanuk, Sixtus, Speculoos, Spider S, Spotter, Sumurai8, Sven Rogge, Tdevries, Template namespace initialisation script, Westermarck, Wikidude, Willemd, Zonneschijn, 55 anonieme bewerkingen

Image Sources, Licenses and Contributors

Image:flag of Belgium (civil).svg *Bron:* [http://nl.wikipedia.org/w/index.php?title=Bestand:Flag_of_Belgium_\(civil\).svg](http://nl.wikipedia.org/w/index.php?title=Bestand:Flag_of_Belgium_(civil).svg) *Licentie:* Public Domain *Auteurs:* David Descamps, Dbenbenn, Denelson83, Howcome, Ms2ger, Nightstallion, Rocket000, Sir Iain, ThomasPusch, Warddr, 3 anonieme bewerkingen

Afbeelding:Flag of Herzele.svg *Bron:* http://nl.wikipedia.org/w/index.php?title=Bestand:Flag_of_Herzele.svg *Licentie:* Public Domain *Auteurs:* User:David Descamps

Afbeelding:Herzelewapen.jpg *Bron:* <http://nl.wikipedia.org/w/index.php?title=Bestand:Herzelewapen.jpg> *Licentie:* onbekend *Auteurs:* Original uploader was Zonneschijn at nl.wikipedia

Afbeelding:MnpHerzeleLocation.png *Bron:* <http://nl.wikipedia.org/w/index.php?title=Bestand:MnpHerzeleLocation.png> *Licentie:* Public Domain *Auteurs:* LimoWreck, Profoss, Westermarck

Afbeelding:Flag of Flanders.svg *Bron:* http://nl.wikipedia.org/w/index.php?title=Bestand:Flag_of_Flanders.svg *Licentie:* Public Domain *Auteurs:* Cync, Foroa, J, Patrick Fischer, Juiced lemon, Leit, LimoWreck, Lokal Profil, Mattes, Mutxamel, Phlegmatic, Westermarck, 1 anonieme bewerkingen

Afbeelding:Oost-vlaanderen.png *Bron:* <http://nl.wikipedia.org/w/index.php?title=Bestand:Oost-vlaanderen.png> *Licentie:* Attribution *Auteurs:* Dienst Communicatie : Julie Clément - Gouvernementstraat 1 B-9000 Gent - Email : julie.clement@oost-vlaanderen.be

Bestand:Portal icon.svg *Bron:* http://nl.wikipedia.org/w/index.php?title=Bestand:Portal_icon.svg *Licentie:* onbekend *Auteurs:* User:Michiel1972

Afbeelding:Herzeleburcht.jpg *Bron:* <http://nl.wikipedia.org/w/index.php?title=Bestand:Herzeleburcht.jpg> *Licentie:* GNU Free Documentation License *Auteurs:* Original uploader was Fnorp at nl.wikipedia

Image:Herzele - Schepenhuis.jpg *Bron:* http://nl.wikipedia.org/w/index.php?title=Bestand:Herzele_-_Schepenhuis.jpg *Licentie:* onbekend *Auteurs:* User:Spotter2

Afbeelding:Herzelekerk.jpg *Bron:* <http://nl.wikipedia.org/w/index.php?title=Bestand:Herzelekerk.jpg> *Licentie:* GNU Free Documentation License *Auteurs:* Original uploader was Fnorp at nl.wikipedia

Image:Herzele - Belgium - town hall.jpg *Bron:* http://nl.wikipedia.org/w/index.php?title=Bestand:Herzele_-_Belgium_-_town_hall.jpg *Licentie:* onbekend *Auteurs:* User:Spotter2

Afbeelding:1rightarrow.png *Bron:* <http://nl.wikipedia.org/w/index.php?title=Bestand:1rightarrow.png> *Licentie:* GNU Lesser General Public License *Auteurs:* David Vignoni

Afbeelding:WapenOVL.jpg *Bron:* <http://nl.wikipedia.org/w/index.php?title=Bestand:WapenOVL.jpg> *Licentie:* Public Domain *Auteurs:* Original uploader was Bart I at nl.wikipedia

Bestand:Oost-vlaanderen.png *Bron:* <http://nl.wikipedia.org/w/index.php?title=Bestand:Oost-vlaanderen.png> *Licentie:* Attribution *Auteurs:* Dienst Communicatie : Julie Clément - Gouvernementstraat 1 B-9000 Gent - Email : julie.clement@oost-vlaanderen.be

Licentie

Creative Commons Attribution-Share Alike 3.0 Unported
<http://creativecommons.org/licenses/by-sa/3.0/>